

Утверждена

(наименование документа об утверждении, включая наименования органов государственной власти или

органов местного самоуправления, принявших решение об утверждении схемы или


подписавших соглашение о перераспределении земельных участков)

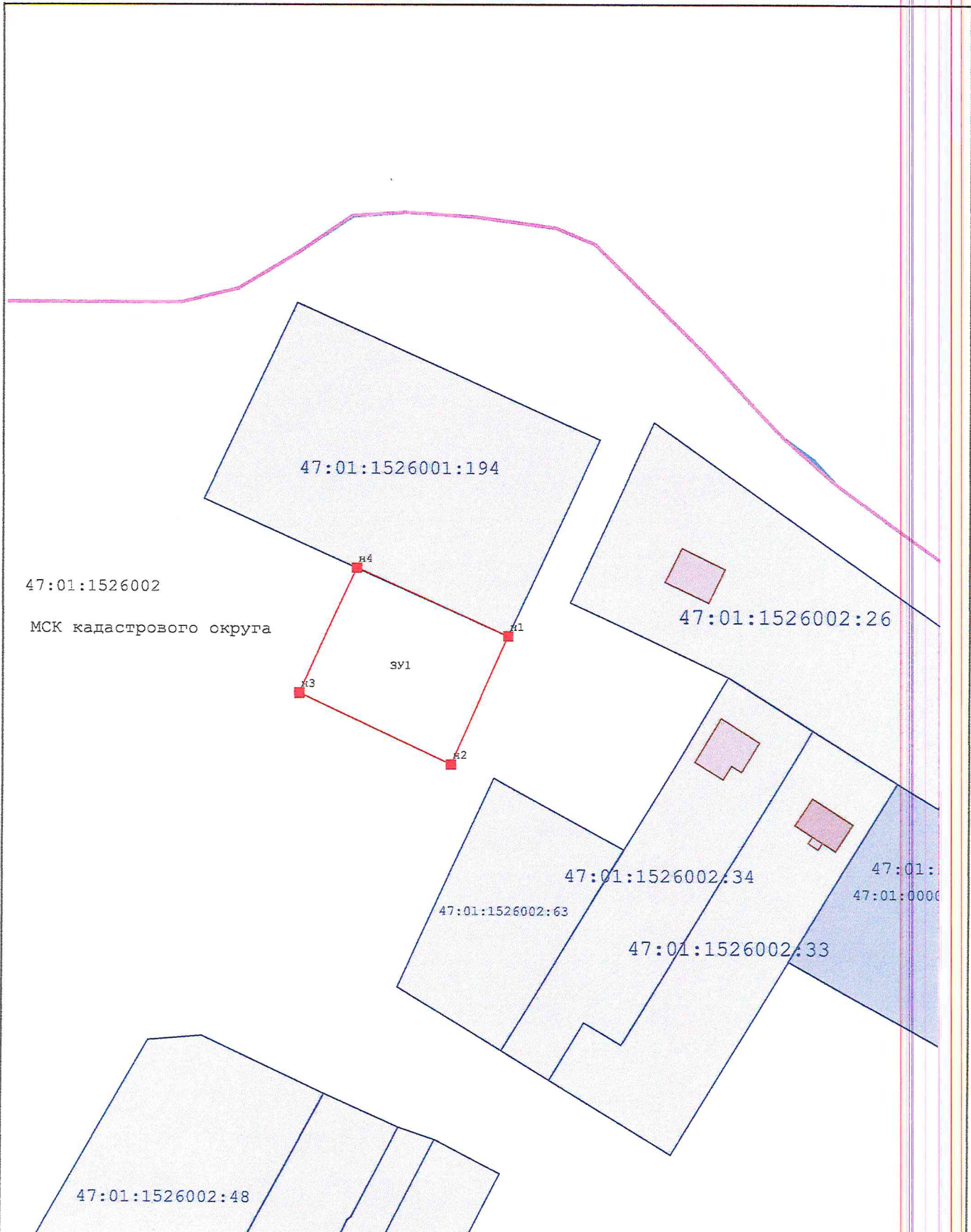
от _____ № _____

Схема расположения земельного участка или земельных участков на кадастровом плане территории

Площадь земельного участка		798 м ²	
Обозначение характерных точек границ	Координаты, м		
	X	Y	
1	2	3	
н1	496 015,09	1 342 458,45	
н2	495 991,67	1 342 447,85	
н3	496 004,60	1 342 419,47	
н4	496 027,83	1 342 430,13	
н1	496 015,09	1 342 458,45	



*Ясмина
Кочева
руководитель*





Масштаб 1:1 000

Условные обозначения:

-  - Вновь образованная часть границы, сведения о которой достаточны для определения ее местоположения
-  - Вновь образованная точка, сведения о которой достаточны для определения ее местоположения

7800-1.2
 2.19.19.HHC
 КУМБ 2021
 СПЕЦЧАСТ ОТДЕЛА ДС
 АИИ ИКТУБЕ
 ИСТОРИЧЕСКОМУ