

## Утверждена

(наименование документа об утверждении, включая наименования органов государственной власти или

органов местного самоуправления, принявших решение об утверждении схемы или

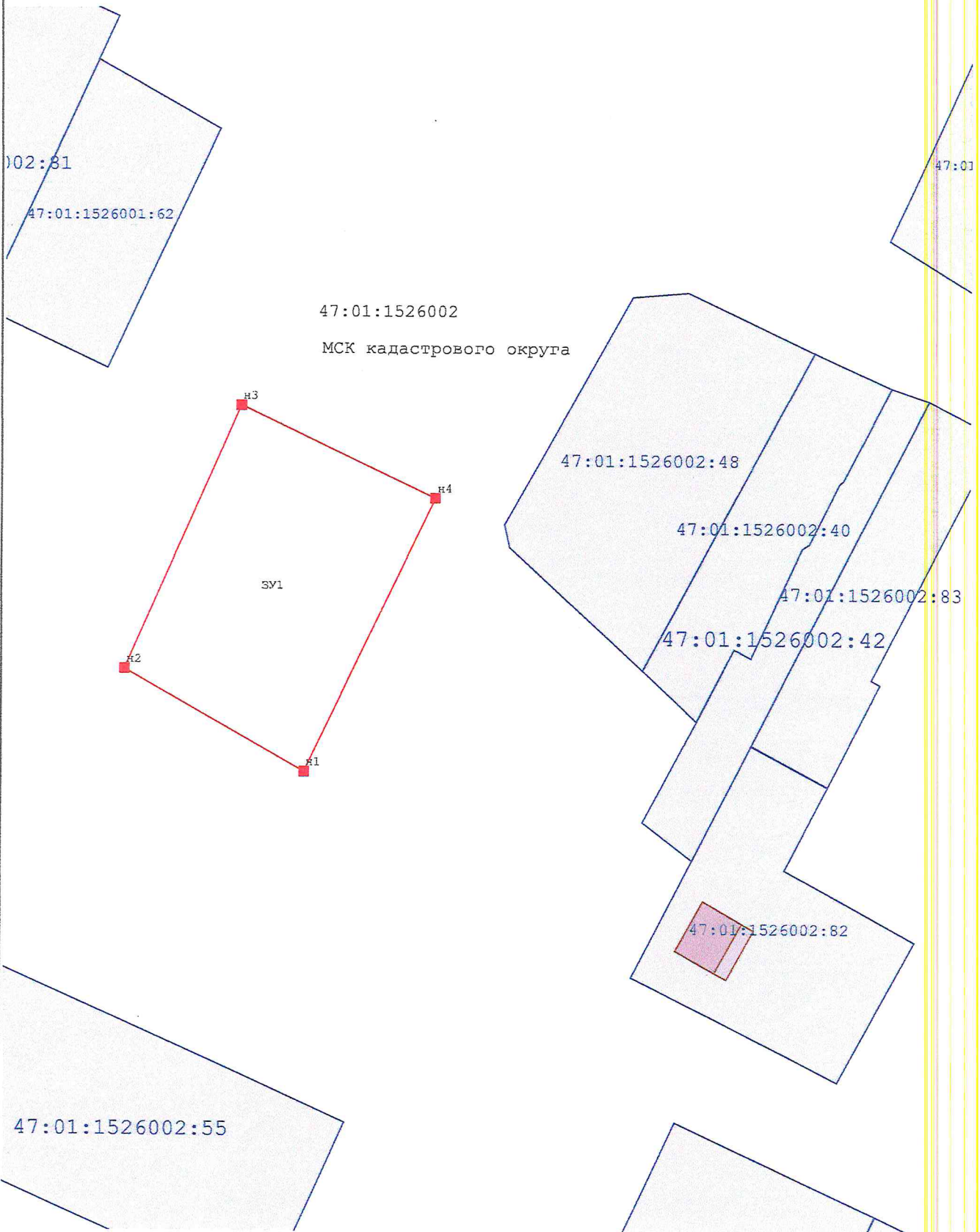
подписавших соглашение о перераспределении земельных участков)

от \_\_\_\_\_ № \_\_\_\_\_

### Схема расположения земельного участка или земельных участков на кадастровом плане территории

|   |               |                      |  |
|---|---------------|----------------------|--|
| Площадь земельного участка              |               | 2 005 м <sup>2</sup> |  |
| Обозначение характерных<br>точек границ | Координаты, м |                      |  |
|   | X             | Y                    |  |
| 1                                       | 2             | 3                    |  |
| н1                                      | 495 855,09    | 1 342 332,44         |  |
| н2                                      | 495 873,25    | 1 342 300,13         |  |
| н3                                      | 495 920,54    | 1 342 320,93         |  |
| н4                                      | 495 903,99    | 1 342 355,99         |  |
| н1                                      | 495 855,09    | 1 342 332,44         |  |

*Заместитель  
главы администрации  
Муниципального района  
Самарский район  
Самарская область*





47:01:1526002  
МСК кадастрового округа

ЗВ1

Масштаб 1:1 000

**Условные обозначения:**

-  - Вновь образованная часть границы, сведения о которой достаточны для определения ее местоположения
-  - Вновь образованная точка, сведения о которой достаточны для определения ее местоположения

ТМ-1.2  
21/04/2021  
Кулиг  
КУМИГ 2021 Г  
СПЕЦИАЛИСТ ОБЛАСТИ  
АРХИТЕКТУРЫ  
И ПРОЕКТИРОВАНИЯ