

## Утверждена

(наименование документа об утверждении, включая наименования органов государственной власти или

органов местного самоуправления, принявших решение об утверждении схемы или

подписавших соглашение о перераспределении земельных участков)

от \_\_\_\_\_ № \_\_\_\_\_

### Схема расположения земельного участка или земельных участков на кадастровом плане территории

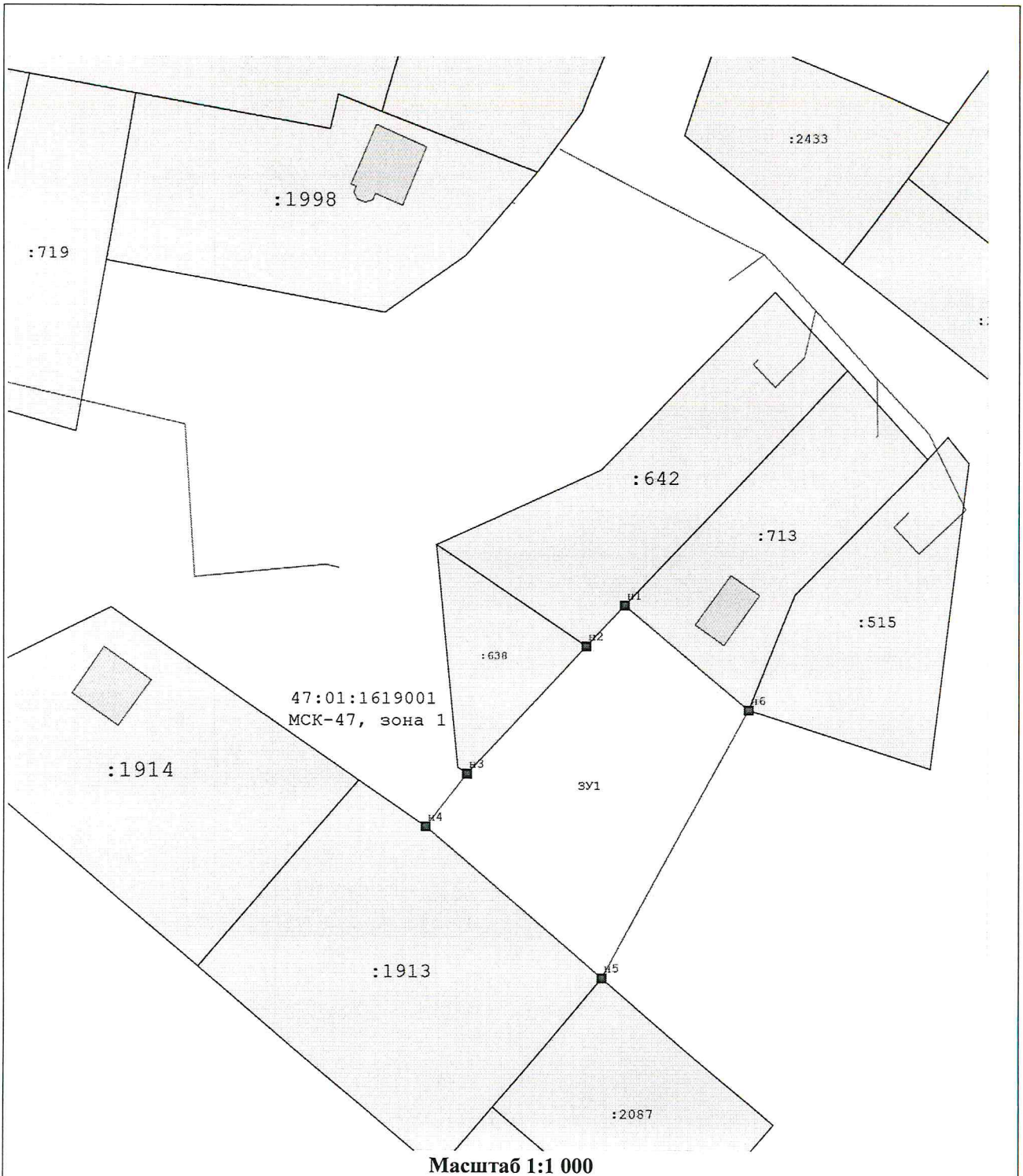
| Площадь земельного участка           |               | 1 880 м <sup>2</sup> |  |
|--------------------------------------|---------------|----------------------|--|
| Обозначение характерных точек границ | Координаты, м |                      |  |
|                                      | X             | Y                    |  |
| 1                                    | 2             | 3                    |  |
| н1                                   | 464 707,65    | 1 331 522,12         |  |
| н2                                   | 464 700,40    | 1 331 515,28         |  |
| н3                                   | 464 677,82    | 1 331 493,98         |  |
| н4                                   | 464 668,32    | 1 331 486,63         |  |
| н5                                   | 464 641,52    | 1 331 518,06         |  |
| н6                                   | 464 689,14    | 1 331 544,05         |  |
| н1                                   | 464 707,65    | 1 331 522,12         |  |

*предусмотреть проезд в свой двор*






*ТЧ-2*  
*2.1-для ИЖС.*

КУМИД 2022 Г  
СПЕЦИАЛИСТ ОТДЕЛА ПО  
АРХИТЕКТУРЕ  
И ГРАДОСТРОИТЕЛЬСТВУ

*руководитель*  
*И.И.И.*



**Условные обозначения:**

-  - вновь образованная часть границы, сведения о которой достаточны для определения ее местоположения
-  - образуемая точка, сведения о которой позволяют однозначно определить её местоположение
-  - граница Кадастрового квартала
-  - объекты ОКС
-  - газопровод