

Утверждена

(наименование документа об утверждении, включая наименования органов государственной власти или

органов местного самоуправления, принявших решение об утверждении схемы или

подписавших соглашение о перераспределении земельных участков)

от _____ № _____

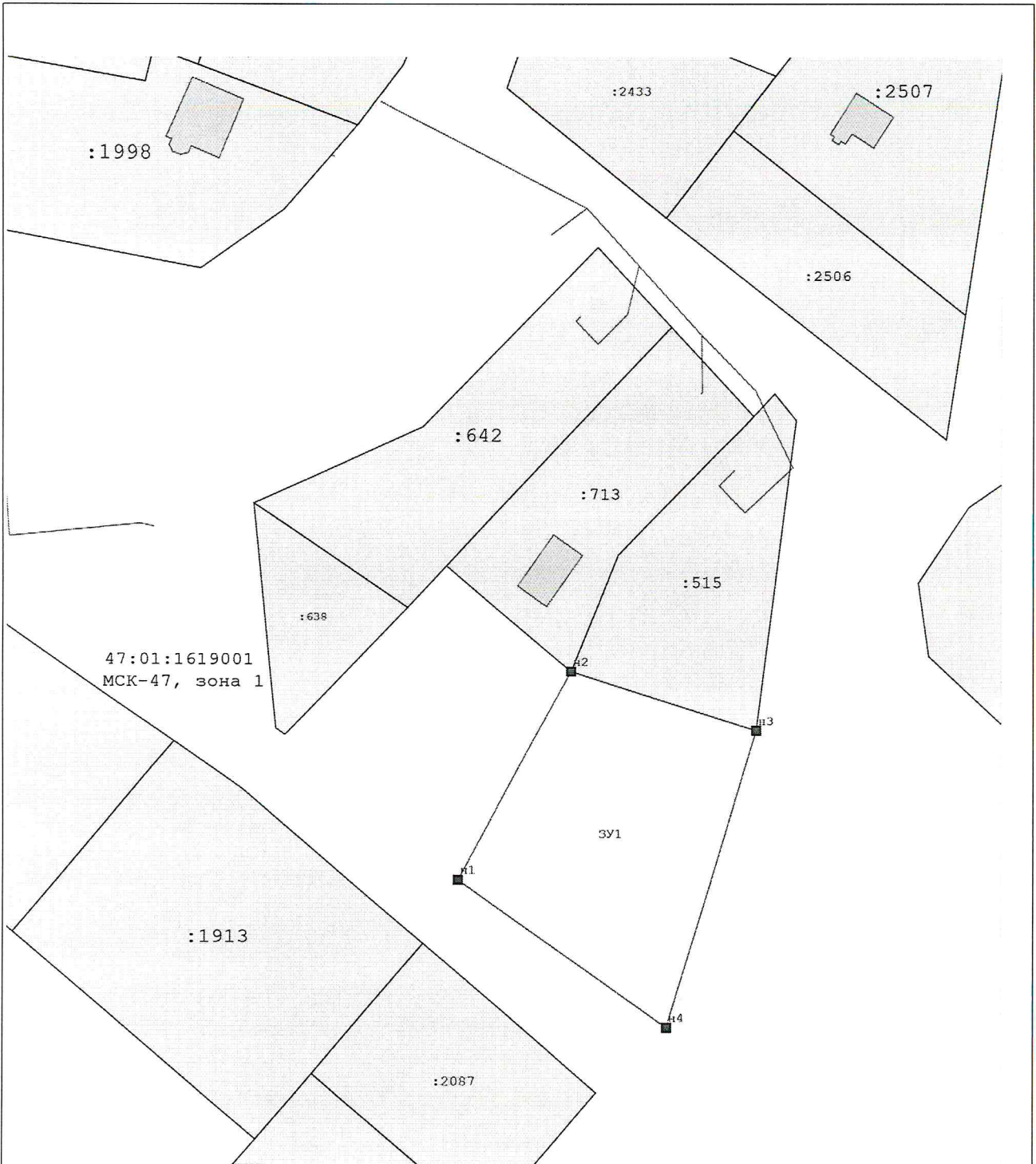
Схема расположения земельного участка или земельных участков на кадастровом плане территории

Площадь земельного участка		1 845 м ²	
Обозначение характерных точек границ	Координаты, м		
	X	Y	
1	2	3	
н1	464 652,74	1 331 524,18	
н2	464 689,14	1 331 544,05	
н3	464 678,72	1 331 576,41	
н4	464 626,80	1 331 560,79	
н1	464 652,74	1 331 524,18	

ТД-1.2
2.1- для ИЖС






КУМИГ 2022 Г
СПЕЦИАЛИСТ ОТДЕЛА ПО
АРХИТЕКТУРЕ
И ТРАНСПОРТНОМУ

Специалист
Иванов
Иванов



Масштаб 1:1 000

Условные обозначения:

-  - вновь образованная часть границы, сведения о которой достаточны для определения её местоположения
-  - образуемая точка, сведения о которой позволяют однозначно определить её местоположение
-  - граница Кадастрового квартала
-  - объекты ОКС
-  - газопровод