

## Утверждена

(наименование документа об утверждении, включая наименования органов государственной власти или

органов местного самоуправления, принявших решение об утверждении схемы или

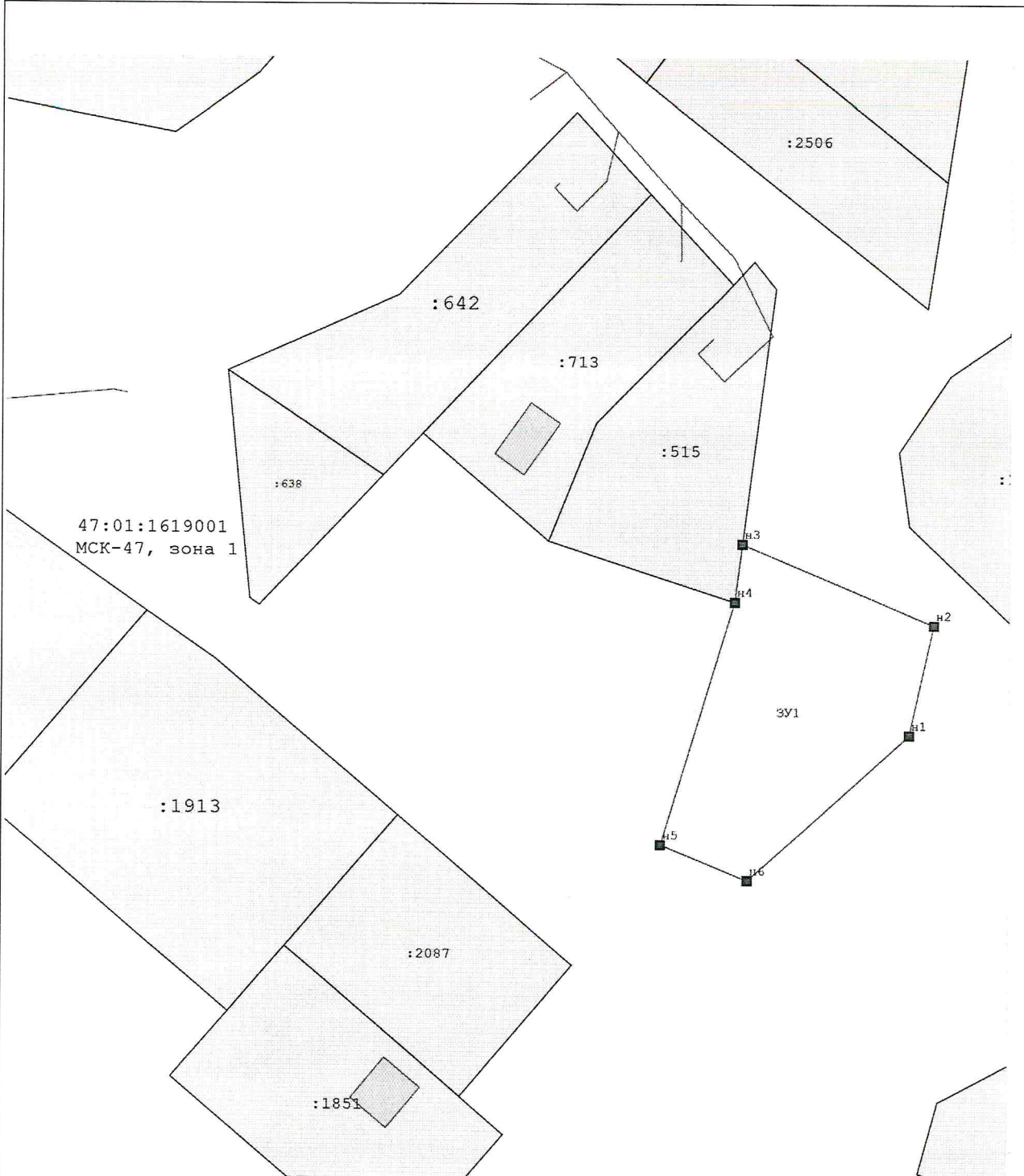
подписавших соглашение о перераспределении земельных участков)

от \_\_\_\_\_ № \_\_\_\_\_

### Схема расположения земельного участка или земельных участков на кадастровом плане территории






Площадь земельного участка		1 575 м <sup>2</sup>	
Обозначение характерных точек границ	Координаты, м		
	X	Y	
1	2	3	
н1	464 655,85	1 331 606,76	
н2	464 674,83	1 331 611,00	
н3	464 688,78	1 331 577,68	
н4	464 678,72	1 331 576,41	
н5	464 636,58	1 331 563,73	
н6	464 630,42	1 331 578,75	
н1	464 655,85	1 331 606,76	

Т.И.А.2  
2.1.9.19-Д.И.С.  
АУМНГ 2022 Г  
СПЕЦИАЛИСТ ОТДЕЛА ПО  
АРХИТЕКТУРЕ  
И ГРАДОСТРОИТЕЛЬСТВУ  
Решение  
комиссии  
муниципального округа



Масштаб 1:1 000

**Условные обозначения:**

-  - Вновь образованная часть границы, сведения о которой достаточны для определения ее местоположения
-  - образуемая точка, сведения о которой позволяют однозначно определить её местоположение
-  - Граница Кадастрового квартала
-  - объекты ОКС
-  - газопровод