

## Утверждена

(наименование документа об утверждении, включая наименования органов государственной власти или

органов местного самоуправления, принявших решение об утверждении схемы или

подписавших соглашение о перераспределении земельных участков)

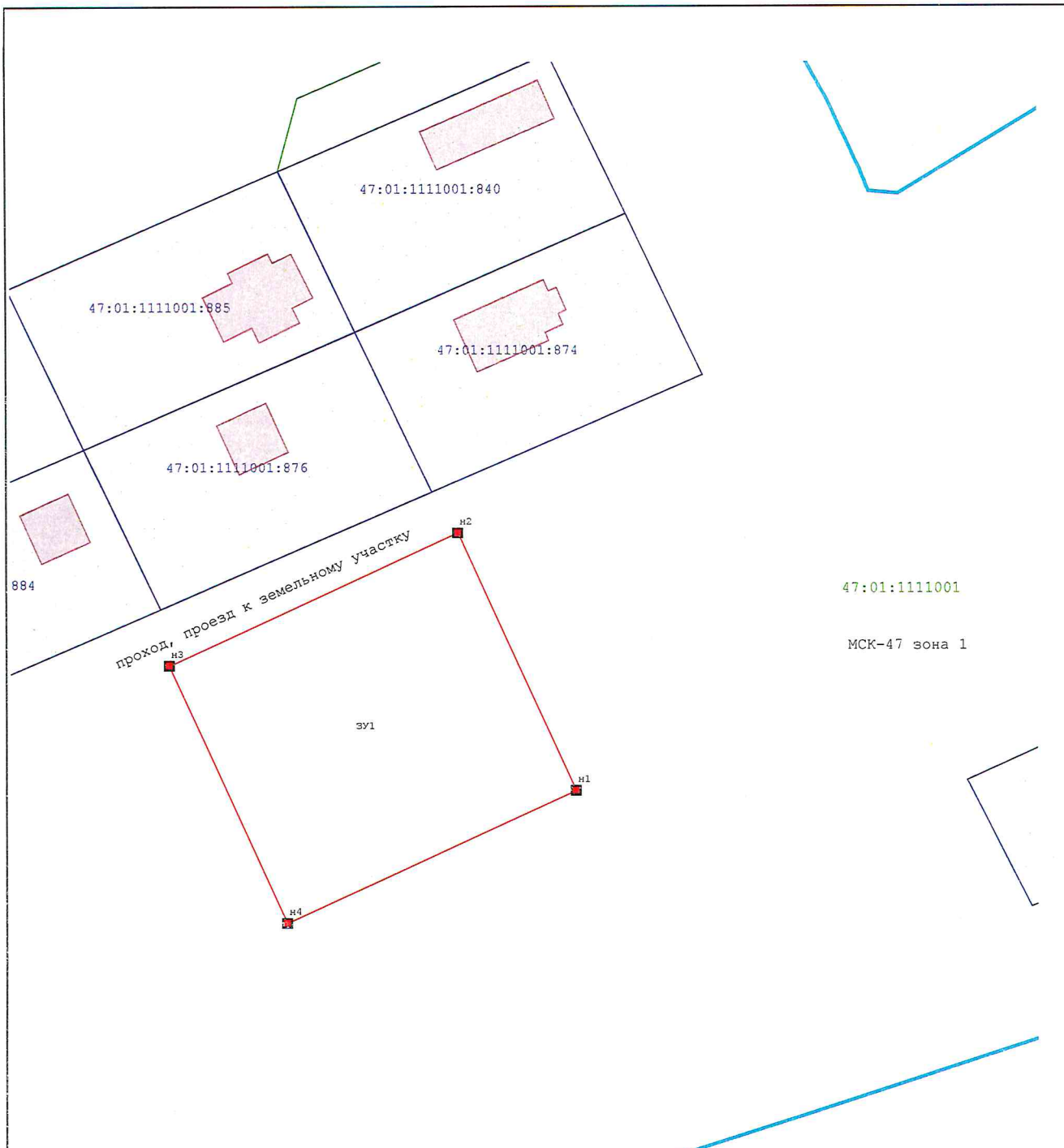
от \_\_\_\_\_

№ \_\_\_\_\_

### Схема расположения земельного участка или земельных участков на кадастровом плане территории





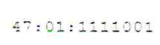
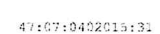
Площадь земельного участка		2 579 м <sup>2</sup>	
Обозначение характерных точек границ	Координаты, м		
	X	Y	
1	2	3	
н2	532 816,29	1 305 585,62	
н1	532 772,68	1 305 605,54	
н4	532 750,33	1 305 556,61	
н3	532 793,93	1 305 536,69	
н2	532 816,29	1 305 585,62	

*Земельный участок*  
*\_\_\_\_\_*



Масштаб 1:1 000

**Условные обозначения:**

-  - Образуемая точка, сведения о которой позволяют однозначно определить ее местоположение
-  - Вновь образованная часть границы, сведения о которой достаточны для определения ее местоположения
-  - Границы КИТ 47:16:0703002
-  - Обозначение образуемого земельного участка
-  - Обозначение кадастрового квартала
-  - Обозначение участка, сведения о границах которого содержатся в ЕГРН

*2.1- для ИЖС*  
**ПРОВЕРЕНО:**  
*Макиш 2022 г.*  
 СПЕЦИАЛИСТ ОТДЕЛА ОАИТ  
 МУНИЦИПАЛЬНОГО ИЖС

*Три условия разр. планир. решен. с учетом улично-дorz. сети и согласов. с лесн.*