

Утверждена

(наименование документа об утверждении, включая наименования органов государственной власти или

органов местного самоуправления, принявших решение об утверждении схемы или

подписавших соглашение о перераспределении земельных участков)

от _____ № _____

Схема расположения земельного участка или земельных участков на кадастровом плане территории

Площадь земельного участка	2 027 м ²	
Обозначение характерных точек границ	Координаты, м	
	X	Y
1	2	3
н1	532 783,55	1 305 489,23
н2	532 810,52	1 305 476,35
н3	532 788,09	1 305 421,26
н4	532 773,12	1 305 426,39
н5	532 751,33	1 305 418,34
н1	532 783,55	1 305 489,23

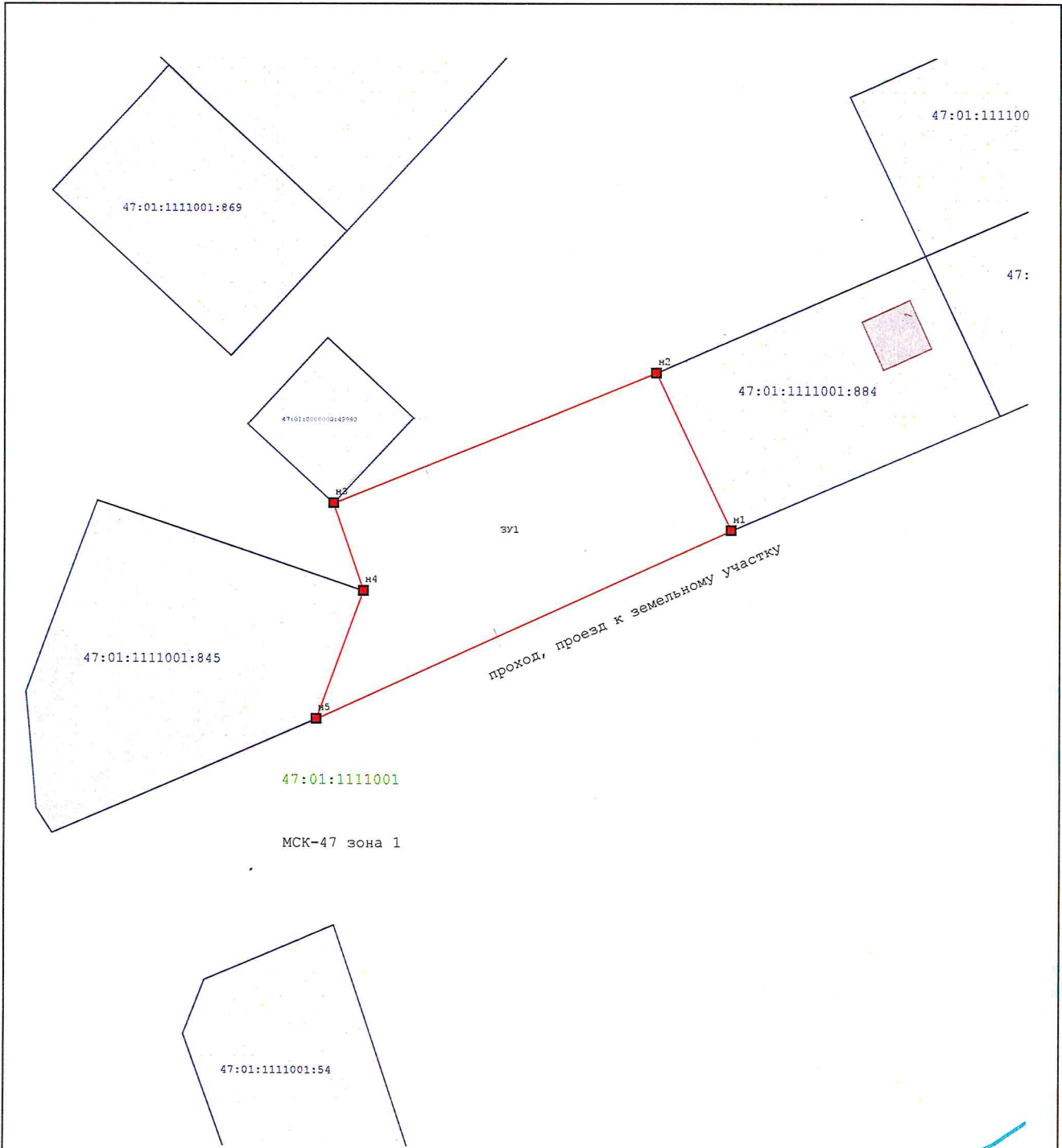
2.1-9 мс Умс

ПРОВЕРЕНО:

Девид
СПЕЦИАЛИСТ ОТДЕЛА ОАИГ
КУИИГ Тмс-2






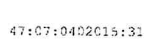
2022 г.

*три условия
разработке планов
решение с учетом
подъезд в рамках*



Масштаб 1:1 000

Условные обозначения:

- 
- Образуемая точка, сведения о которой позволяют однозначно определить ее местоположение
- 
- Вновь образованная часть границы, сведения о которой достаточны для определения ее местоположения
- 
- Границы КПТ 47:16:0703002
- 
- Обозначение образуемого земельного участка
- 
- Обозначение кадастрового квартала
- 
- Обозначение участка, сведения о границах которого содержатся в ЕГРН