

Утверждена

(наименование документа об утверждении, включая наименования органов государственной власти или

органов местного самоуправления, принявших решение об утверждении схемы или


подписавших соглашение о перераспределении земельных участков)

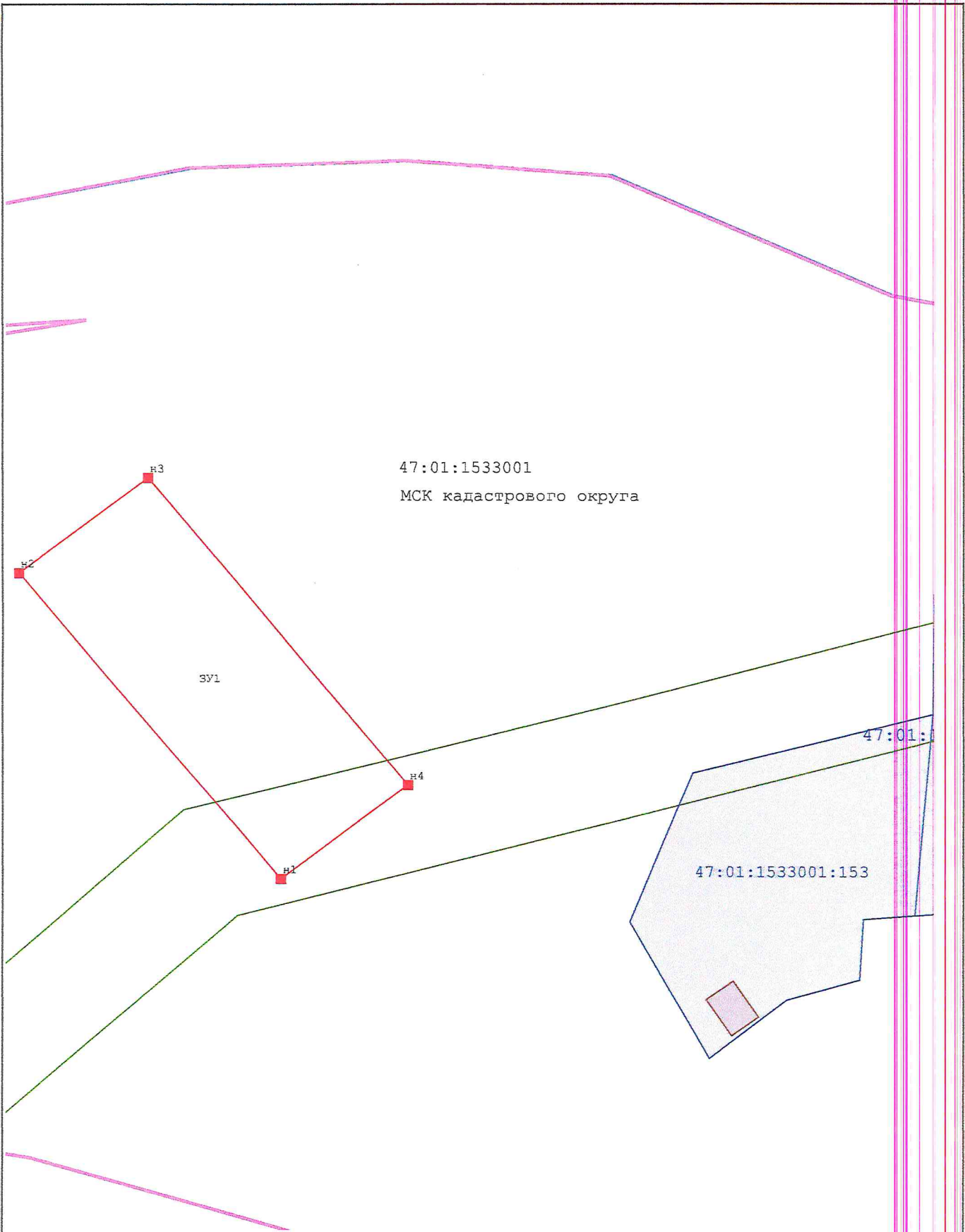
от _____ № _____

Схема расположения земельного участка или земельных участков на кадастровом плане территории

Площадь земельного участка		2 234 м ²	
Обозначение характерных точек границ	Координаты, м		
	X	Y	
1	2	3	
н1	483 978,50	1 332 315,75	
н2	484 035,45	1 332 266,74	
н3	484 053,25	1 332 290,89	
н4	483 996,09	1 332 339,60	
н1	483 978,50	1 332 315,75	

*Директор
Управления
по землеустройству*







47:01:1533001
 МСК кадастрового округа

ЗУ1

47:01:1533001:153

Масштаб 1:1 000

Условные обозначения:

-  - Вновь образованная часть границы, сведения о которой достаточны для определения ее местоположения
-  - Вновь образованная точка, сведения о которой достаточны для определения ее местоположения

*приказом
 № 12/2021
 от 21.05.2021*

КУМЗ 2021 г
 СПЕЦИАЛИСТ
 ДИПЛОМАНТ

[Signature]