

Утверждена

(наименование документа об утверждении, включая наименования органов государственной власти или

органов местного самоуправления, принявших решение об утверждении схемы или

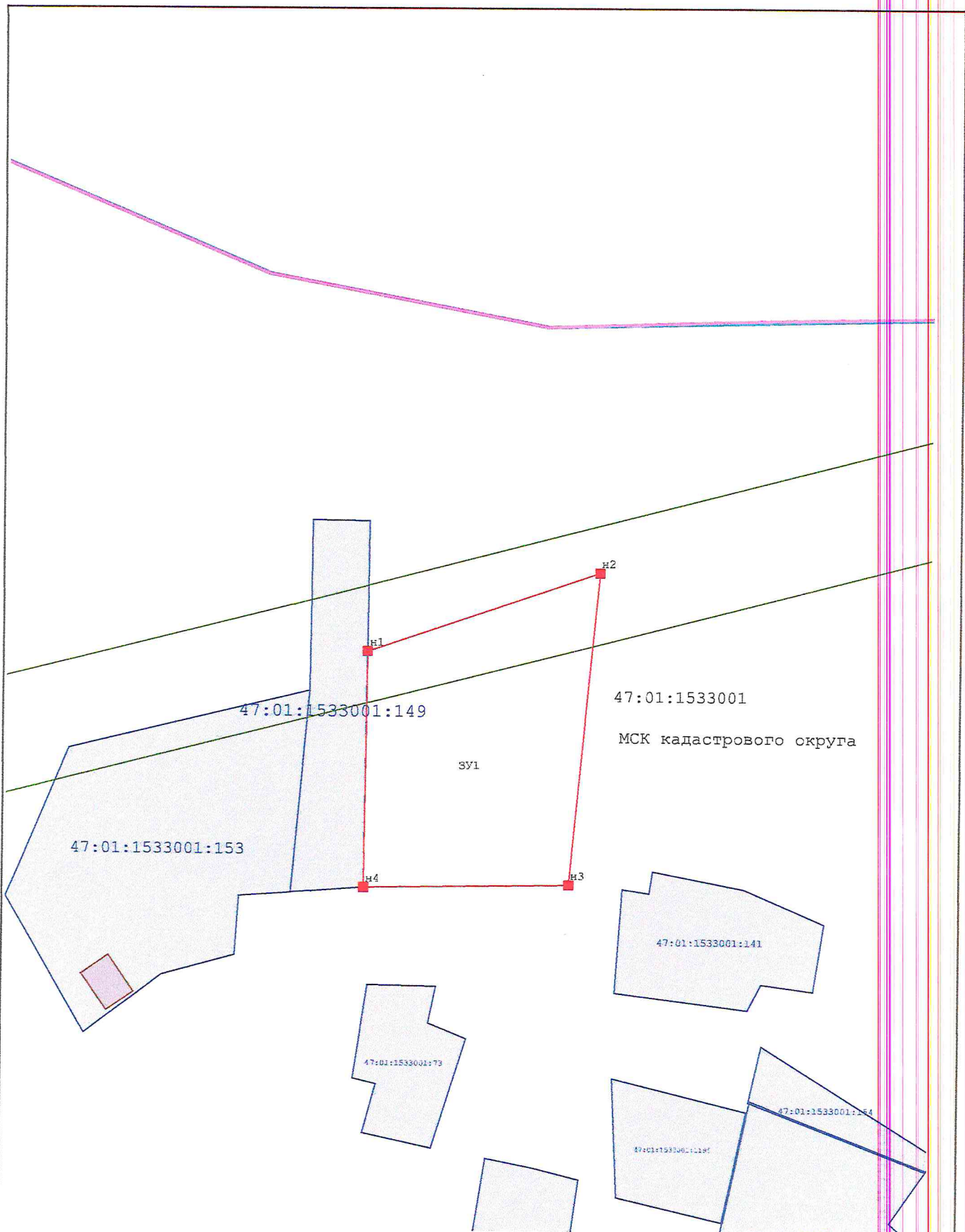
подписавших соглашение о перераспределении земельных участков)

от _____ № _____

Схема расположения земельного участка или земельных участков на кадастровом плане территории


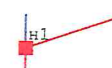
Площадь земельного участка	2 091 м ²	
Обозначение характерных точек границ	Координаты, м	
	X	Y
1	2	3
н1	484 017,05	1 332 449,12
н2	484 031,90	1 332 492,85
н3	483 973,53	1 332 487,39
н4	483 972,88	1 332 448,65
н1	484 017,05	1 332 449,12

Схема утверждена
губернатор
С.В. Иванов



Масштаб 1:1 000

Условные обозначения:

-  - Вновь образованная часть границы, сведения о которой достаточны для определения ее местоположения
-  - Вновь образованная точка, сведения о которой достаточны для определения ее местоположения

*При границе
границы
от 1977
21/05/2021*

КУМБ 2021

КАДАСТРОВЫЙ ОУЧЕТ

[Signature]