

Утверждена

(наименование документа об утверждении, включая наименования органов государственной власти или

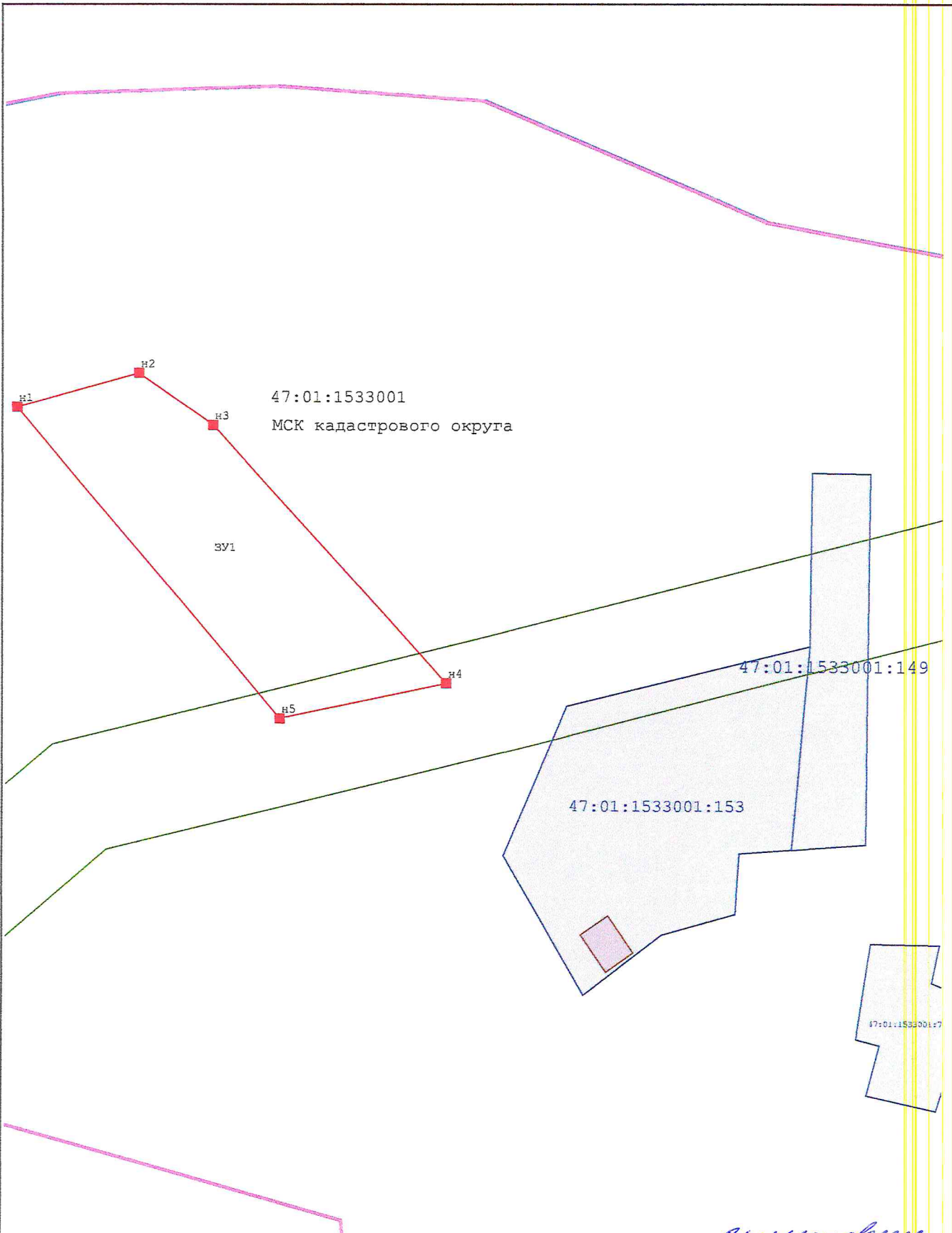
органов местного самоуправления, принявших решение об утверждении схемы или

подписавших соглашение о перераспределении земельных участков)

от _____ № _____

Схема расположения земельного участка или земельных участков на кадастровом плане территории

Площадь земельного участка		1 984 м ²	
Обозначение характерных точек границ	Координаты, м		
	X	Y	
1	2	3	
н1	484 053,25	1 332 290,89	
н2	484 059,60	1 332 313,43	
н3	484 050,01	1 332 327,15	
н4	484 002,58	1 332 370,57	
н5	483 996,09	1 332 339,60	
н1	484 053,25	1 332 290,89	



47:01:1533001
МСК кадастрового округа

ЗУ1



47:01:1533001:149

47:01:1533001:153

47:01:1533001:7

Масштаб 1:1 000

Условные обозначения:

-  - Вновь образованная часть границы, сведения о которой достаточны для определения ее местоположения
-  - Вновь образованная точка, сведения о которой достаточны для определения ее местоположения

*При условии
съемки 2021 г.
ТМ-1.2
21.09.2021*

КУМЕР 2021 г.
СПЕЦИАЛИСТ
21.09.2021
[Signature]