

Утверждена

(наименование документа об утверждении, включая наименования органов государственной власти или

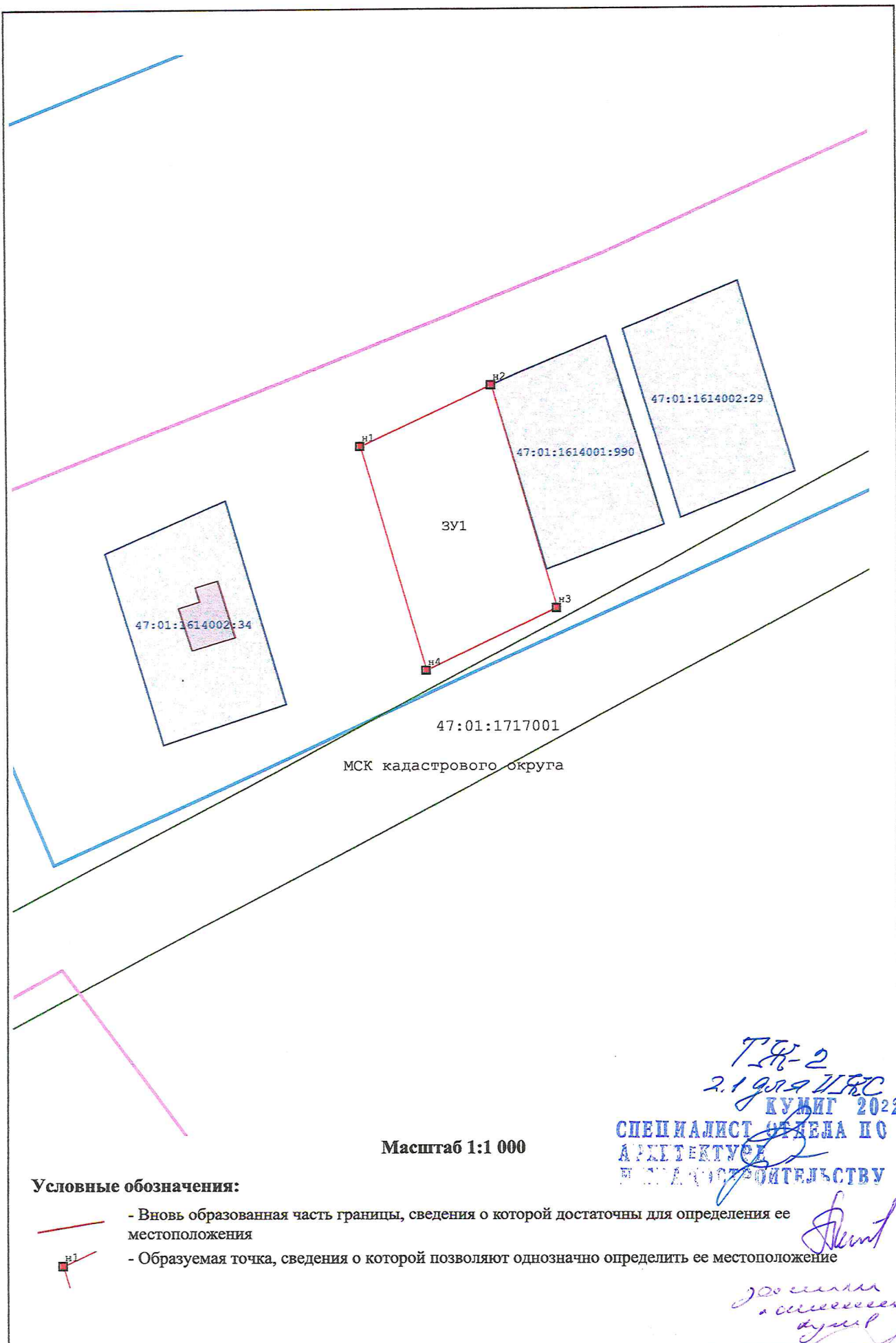
органов местного самоуправления, принявших решение об утверждении схемы или

подписавших соглашение о перераспределении земельных участков)

от _____ № _____



Схема расположения земельного участка или земельных участков на кадастровом плане территории

Площадь земельного участка		1 375 м ²	
Обозначение характерных точек границ	Координаты, м		
	X	Y	
1	2	3	
н1	477 158,01	1 335 957,00	
н2	477 170,49	1 335 983,69	
н3	477 125,29	1 335 996,82	
н4	477 112,48	1 335 970,23	
н1	477 158,01	1 335 957,00	



Масштаб 1:1 000

Условные обозначения:

-  - Вновь образованная часть границы, сведения о которой достаточны для определения ее местоположения
-  - Образующая точка, сведения о которой позволяют однозначно определить ее местоположение

ТД-2
 2.19.09.118С
 КУМИГ 2022 Г
 СПЕЦИАЛИСТ ОТДЕЛА ПО
 АРХИТЕКТУРЕ
 И СТРОИТЕЛЬСТВУ

[Handwritten signature]
 20.09.2022
[Handwritten signature]