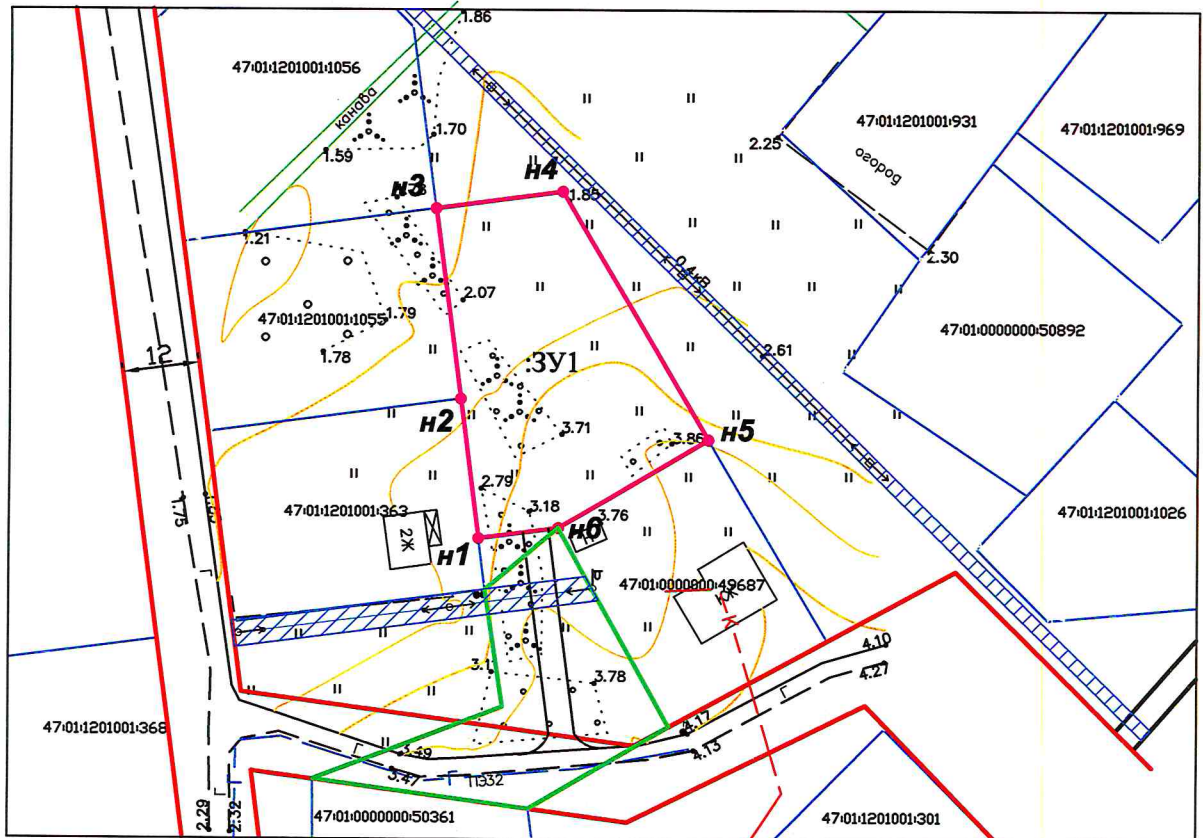


Утверждена

Постановлением администрации
МО "Выборгский район" Ленинградской области
от " _____ " _____ 2022г. № _____








Схема расположения земельного участка на кадастровом плане территории
Советское городское поселение, пос. Соколинское

Условный номер земельного участка <u>47:01:1201001:3У1</u>		
Площадь земельного участка <u>1462.0 м2</u>		
Обозначение характерных точек границ	Координаты, м СК 47 (зона 1)	
	X	Y
н1	516059.48	1293843.73
н2	516081.23	1293840.83
н3	516110.97	1293836.86
н4	516113.62	1293856.7
н5	516074.92	1293879.76
н6	516061.15	1293856.25



Условные обозначения:

Масштаб 1:1000

-  Граница образуемого земельного участка
-  Границы земельных участков, стоящих на ГКУ
-  Охранная зона линии электропередач
-  Красная линия застройки
-  н1 Новая характерная точка образуемого земельного участка
-  :3У1 Обозначение земельного участка
-  Граница населенного пункта

2.1-дел итер
ПРОБЕЖЕНО
2022 Г.
СПЕЦИАЛИСТ ОТДЕЛА ОАИТ
КУМИТ Торе - 1