

Утверждена

(наименование документа об утверждении, включая наименования органов государственной власти или

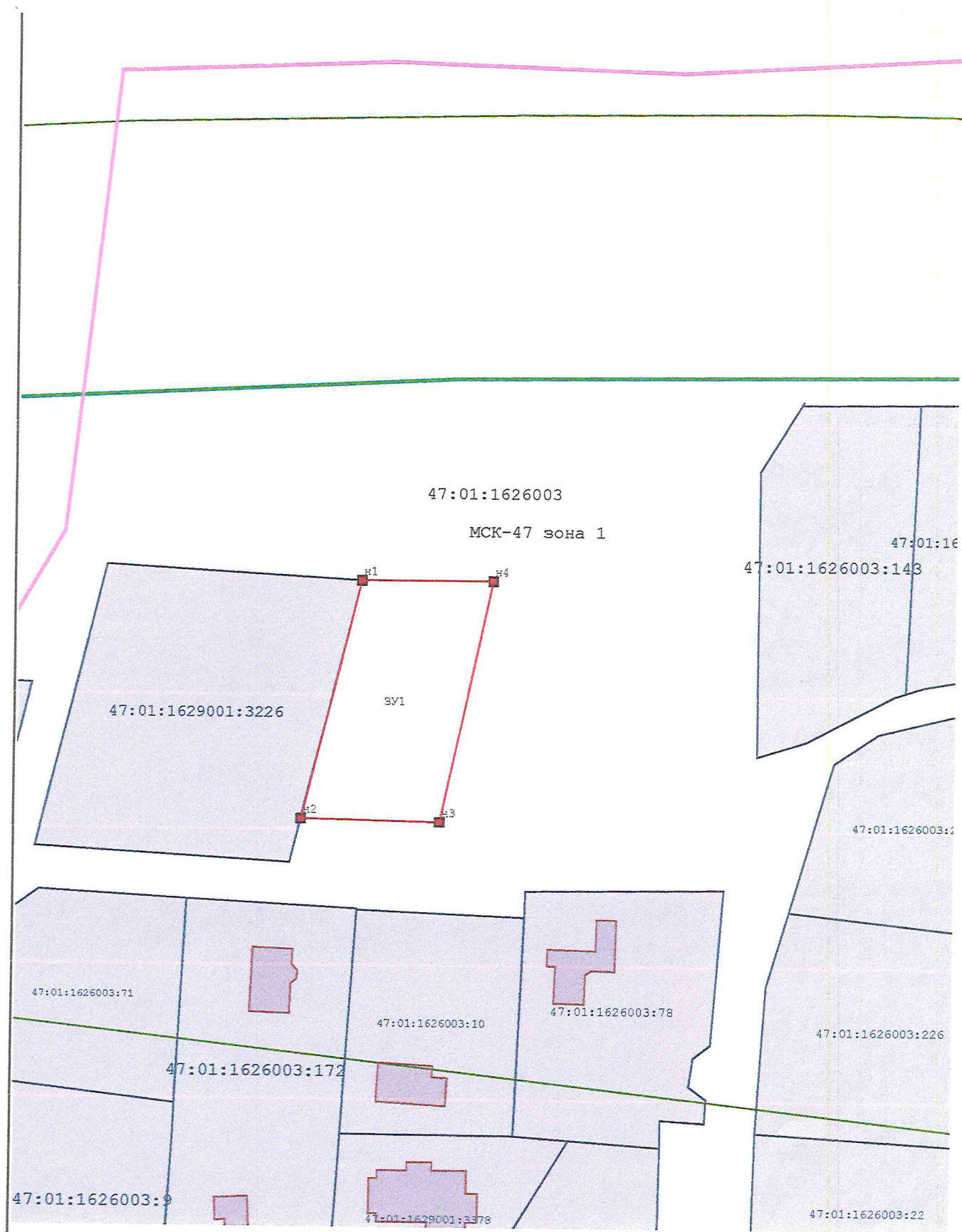
органов местного самоуправления, принявших решение об утверждении схемы или

подписавших соглашение о перераспределении земельных участков)

от _____ № _____

Схема расположения земельного участка или земельных участков на кадастровом плане территории

Площадь земельного участка		1 117 м ²	
Обозначение характерных точек границ	Координаты, м		
	X	Y	
1	2	3	
н1	462 463,40	1 321 459,67	
н2	462 419,30	1 321 448,76	
н3	462 418,76	1 321 474,56	
н4	462 463,40	1 321 484,10	
н1	462 463,40	1 321 459,67	



47:01:1626003

МСК-47 зона 1

47:01:1629001:3226

391

47:01:1626003:143

47:01:16

47:01:1626003:1

47:01:1626003:71

47:01:1626003:10

47:01:1626003:78

47:01:1626003:226

47:01:1626003:172



47:01:1626003:9

47:01:1629001:3378

47:01:1626003:22

Масштаб 1:1 000

Условные обозначения:

-  - Вновь образованная часть границы, сведения о которой достаточны для определения ее местоположения
-  - Образующая точка, сведения о которой позволяют однозначно определить ее местоположение

ТМ-2
21/02/2011
КУМИГ 2011 г
СЛЕДОВАТЕЛЬ
Росси